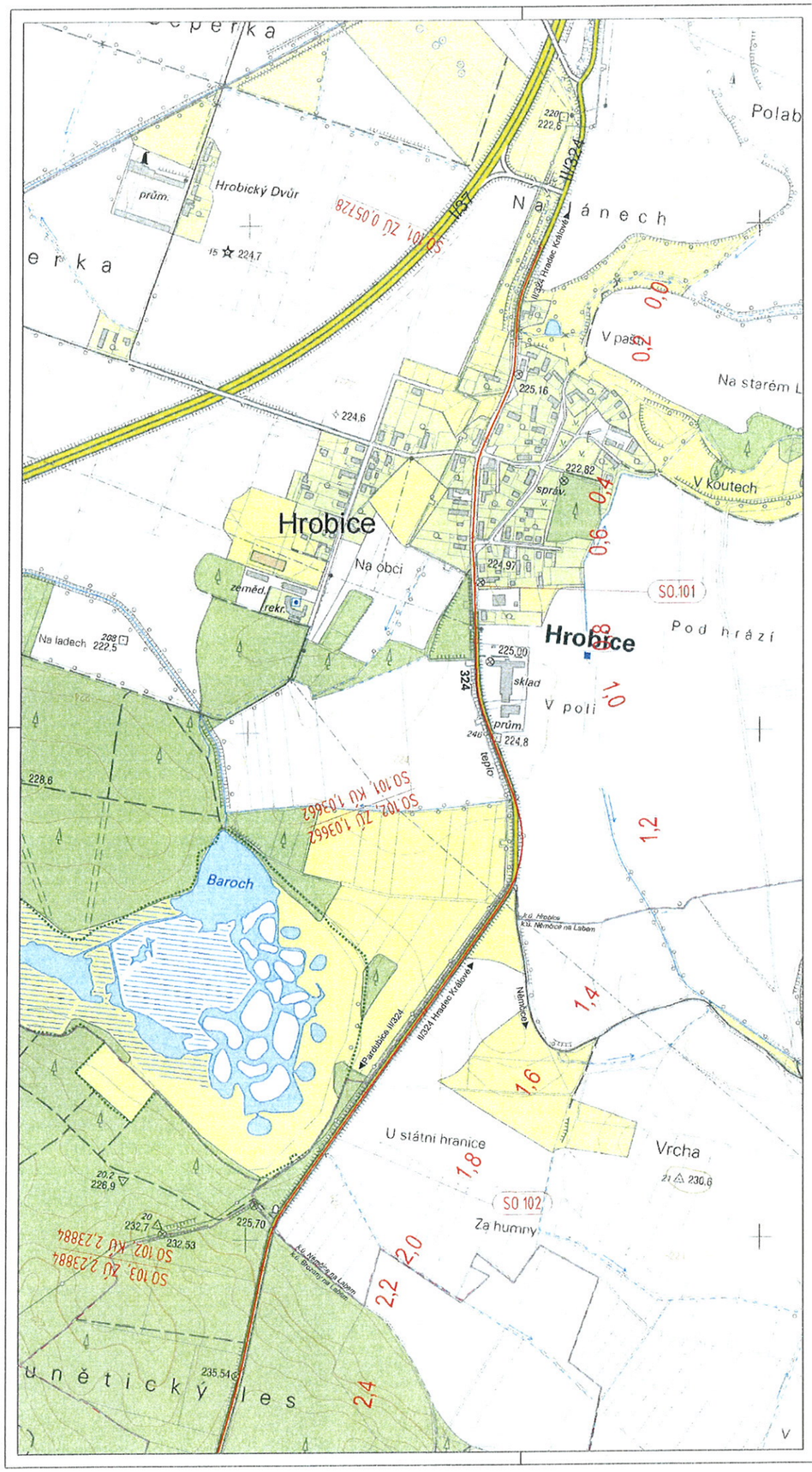

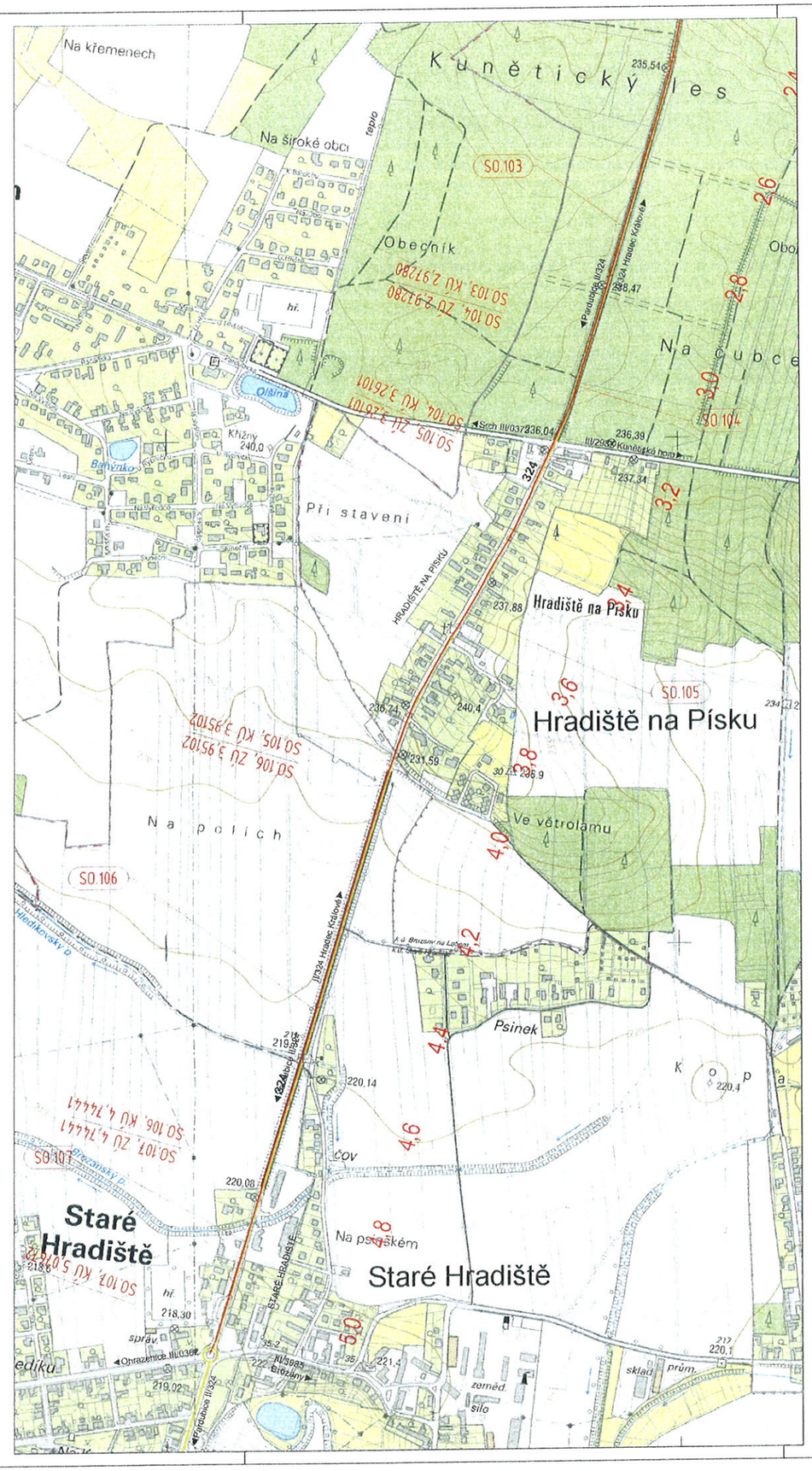

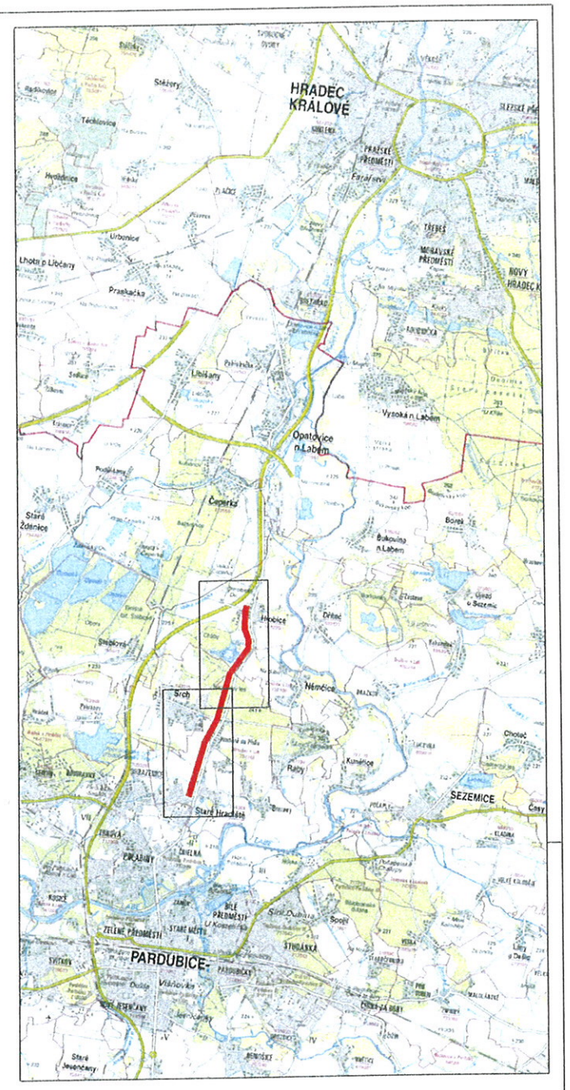

OBJEDNATEL	Pardubický kraj Komenského náměstí 125, 532 11 Pardubice		Royal HaskoningDHV Sokolovská 100/94 Praha 8, www.rhdhv.cz tel. 236 080 555 email: info@rhdhv.com
STUPEŇ PD	**DÚR** Dokumentace pro územní rozhodnutí		
HIP	ING. ZDENĚK TESAŘ	ARCHIV Č. CA1294	
ČÁST	C. Situační výkresy		ZPRACOVATEL ČÁSTI HaskoningDHV Czech Republic, spol. s r.o. Kancelář: Sokolovská 100/94 Praha 8 tel. 236 080 555 email: dhvcz@rhdhv.com
ZODP. PROJEKTANT	ING. VÁCLAV STARÝ		
VYPRACOVAL	ING. M. ZACHARIÁŠ, ING. Z. TESAŘ		
NÁZEV STAVBY	Modernizace silnice II/324 Staré Hradiště - Hrobice (průtah)	FORMÁT 8xA4	DATUM 03/2017
		MĚŘÍTKO 1:5000	
VÝKRES	**Celkový situační výkres širších vztahů**	Č. PARÉ	Č. VÝKRESU C.01

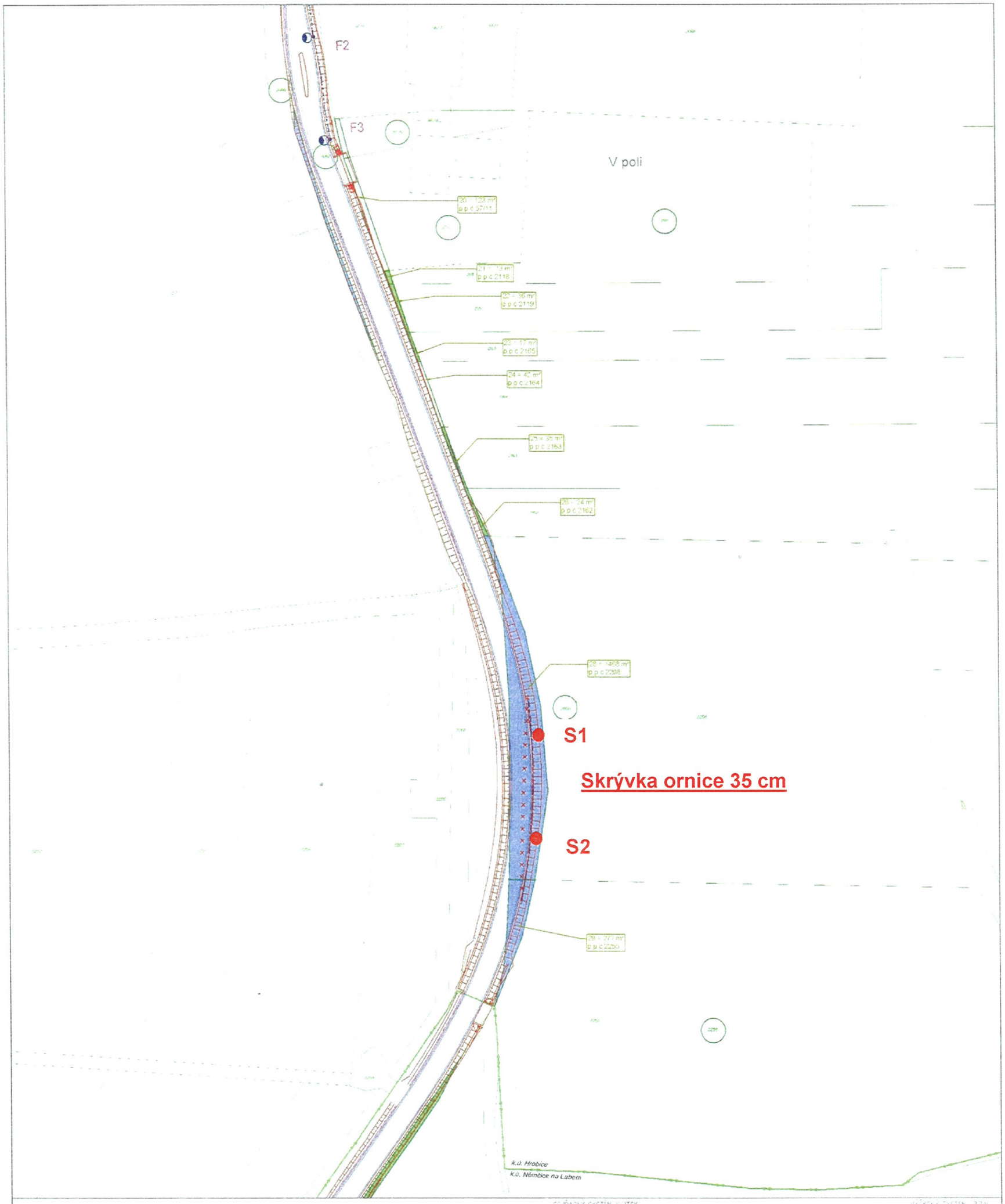

LEGENDA:

- Vlastnické hranice
- Hranice katastrálního území
- Vnitřní kresba
- Návrh stavby
- Zábor
- Dotčený pozemek
- číslo záboru = velikost záboru / parcelní číslo pozemku

● S1, S2 - sondy pedologického průzkumu

OBJEDNATEL:	Pardubický kraj Komenského náměstí 125, 532 11 Pardubice	Royal HaskoningDHV Sokolovská 100/94 Praha 8 www.dhv.cz tel. 236 050 555 email: dhvcr@dhv.com	
	ce pro územní rozhodnutí		
	ARCHIV. Č. CA1294	ZPRACOVATEL ČÁSTI: HaskoningDHV Czech Republic, spol. s r.o. Kancelář Sokolovská 100/94 Praha 8 tel. 236 050 560 email: dhvcr@dhv.com	
ZODP. PROJEKTANT:	ING. VÁCLAV STARÝ		
VYPRACOVAL:	ING. M. ZACHARIÁŠ, ING. Z. TESAŘ		
NÁZEV STAVBY:	Modernizace silnice II/324 Staré Hradiště - Hrobice (průtah)	FORMÁT: 4xA4 MĚŘÍTKO: 1:1000	DATUM: 03/2017
VÝKRES:	**k.ú. Hrobice** **Situace pozemků vyjmutých ze ZPF**	Č. PARÉ:	Č. VÝKRESU: 02

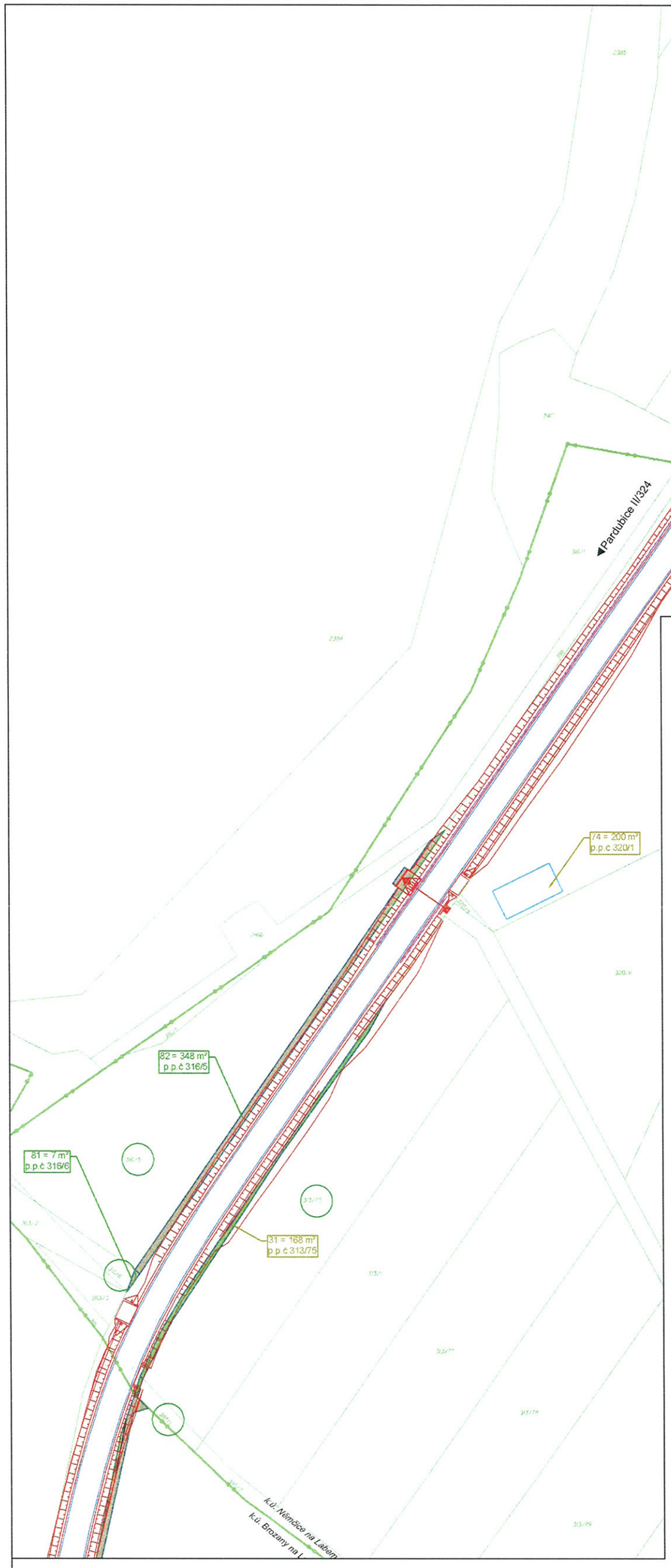

LEGENDA:

- Vlastnické hranice
- Hranice katastrálního území
- Vnitřní kresba
- Návrh stavby
- Zábor
- Dotčený pozemek
- 29 = 277 m², p.p.č 2255 — číslo záboru = velikost záboru, parcelní číslo pozemku

SOUŘADNÝ SYSTÉM: S-JTSK

VÝŠKOVÝ SYSTÉM: B.P.V.

OBJEDNATEL:	Pardubický kraj Komenského náměstí 125, 532 11 Pardubice	Royal HaskoningDHV Sokolovská 100/94 Praha 8, www.dhv.cz tel. 236 080 555 email: dhvcr@dhv.com	
STUPEŇ PD:	**DÚR** Dokumentace pro územní rozhodnutí		
HIP:	ING. ZDENEK TESAŘ — ARCHIV. Č. CA1294		
ČÁST:	C. Situační výkresy	ZPRACOVATEL ČÁSTI: HaskoningDHV Czech Republic, spol. s r.o. Kancelář: Sokolovská 100/94 Praha 8 tel. 236 080 550 email: dhvcr@rhdhv.com	
ZODP. PROJEKTANT:	ING. VÁCLAV STARÝ		
VYPRACOVAL:	ING. M. ZACHARIÁŠ, ING. Z. TESAŘ		
NÁZEV STAVBY:	Modernizace silnice II/324 Staré Hradiště - Hrobice (průtah)	FORMÁT: 4xA4	DATUM: 03/2018
		MĚŘÍTKO: 1:1000	
VÝKRES:	**k.ú. Němčice nad Labem** **Situace pozemků vyjmutých ze ZPF** **Situace pozemků vyjmutých z plnění funkce lesa**	Č. PARÉ:	Č. VÝKRESU: 03

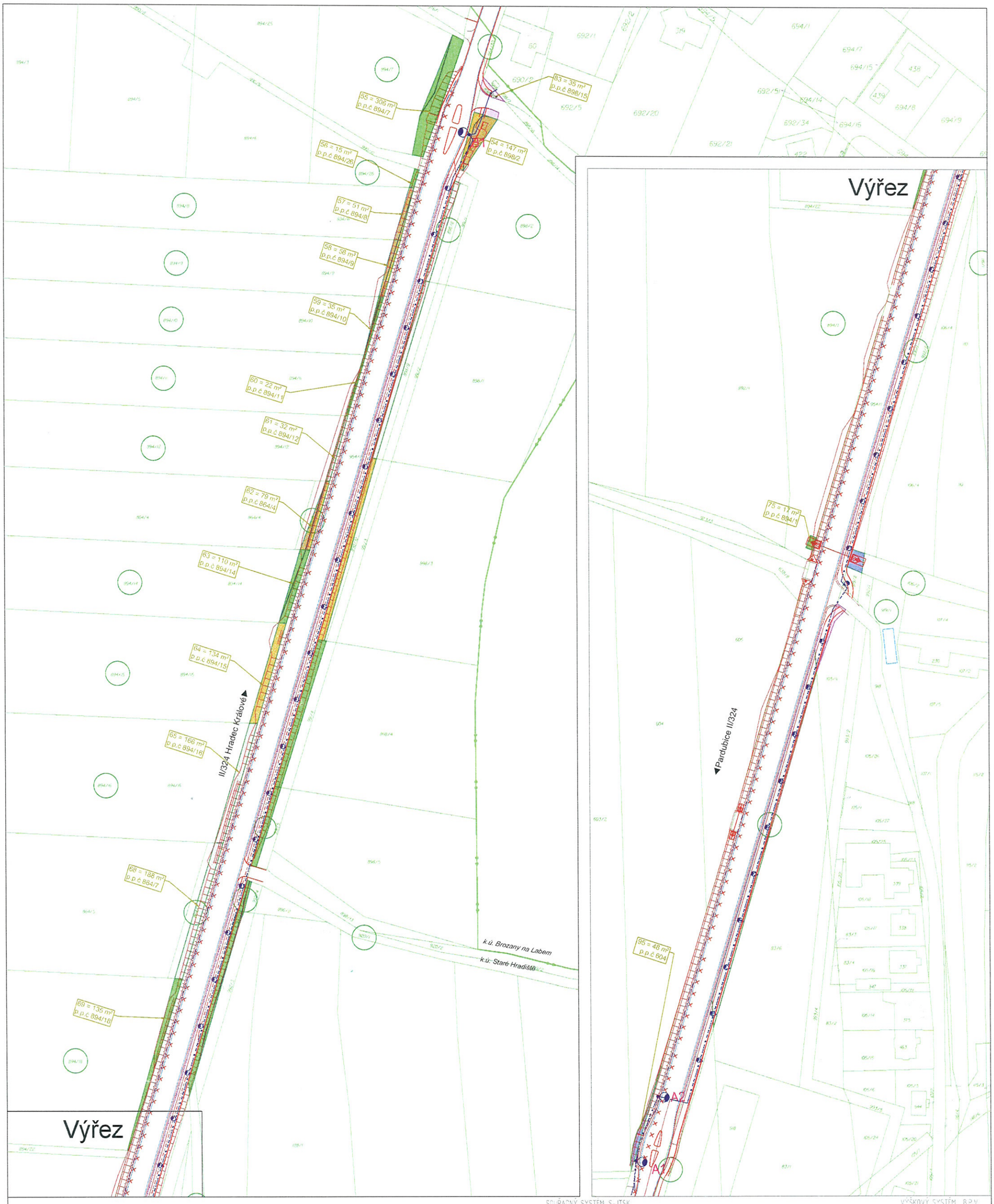

LEGENDA:

- Vlastnické hranice
- Hranice katastrálního území
- Vnitřní kresba
- Návrh stavby
- Zábor
- Dotčený pozemek
- 29 = 277 m², p.p.č 2255 — číslo záboru, velikost záboru, parcelní číslo pozemku

SOUŘADNÝ SYSTÉM S-JTSK

VÝŠKOVÝ SYSTÉM B.P.V.

OBJEDNATEL:	Pardubický kraj Komenského náměstí 125, 532 11 Pardubice		Royal HaskoningDHV Sokolovská 100/94 Praha 8, www.dhv.cz tel. 236 080 555 email: dhvcr@dhv.com
STUPEŇ PD:	**DÚR** Dokumentace pro územní rozhodnutí		
HIP:	ING. ZDENEK TESAŘ	ARCHIV. Č. CA1294	
ČÁST:	C. Situační výkresy		ZPRACOVATEL ČÁSTI: HaskoningDHV Czech Republic, spol. s r.o. Kancelář Sokolovská 100/94 Praha 8 tel. 236 080 550 email: dhvcr@rhdhv.com
ZODP. PROJEKTANT:	ING. VÁCLAV STARÝ		
VYPRACOVAL:	ING. M. ZACHARIÁŠ, ING. Z. TESAŘ		
NÁZEV STAVBY:	Modernizace silnice II/324 Staré Hradiště - Hrobice (průtah)	FORMÁT: 4xA4 MĚŘÍTKO: 1:1000	DATUM: 03/2018
VÝKRES:	**k.ú. Staré Hradiště** **Situace pozemků vyjmutých ze ZPF**	Č. PARÉ:	Č. VÝKRESU: 05